



'T VANEKER

Precies wat je wilt

Kavelpaspoort

124/ Landelijk wonen

Genieten van het buiten wonen en leven staat centraal in 't Vaneker. Een prachtig decor van een uitgestrekt en glooiend natuurgebied, met uitzicht op beekdalen en essen. Wonen in 't Vaneker betekent een wisselwerking tussen binnen en buiten, tussen huis en tuin.

Er heerst door de wijze waarop de kavels in 't Vaneker liggen een intieme sfeer, met veel privacy. Het typische, authentieke karakter van 't Vaneker is voelbaar door de aanwezigheid van de historische panden en het bestaande landschap.

De zonnige, ruime kavel ligt aan de rand van 't Vaneker, ten noorden van Parkwonen en is omringd door historische panden en het bestaande groen. De kavel heeft vrij uitzicht op het buitengebied en de weilanden en ligt aan de andere kant verscholen achter de natuurlijke houtwal met grote bomen.

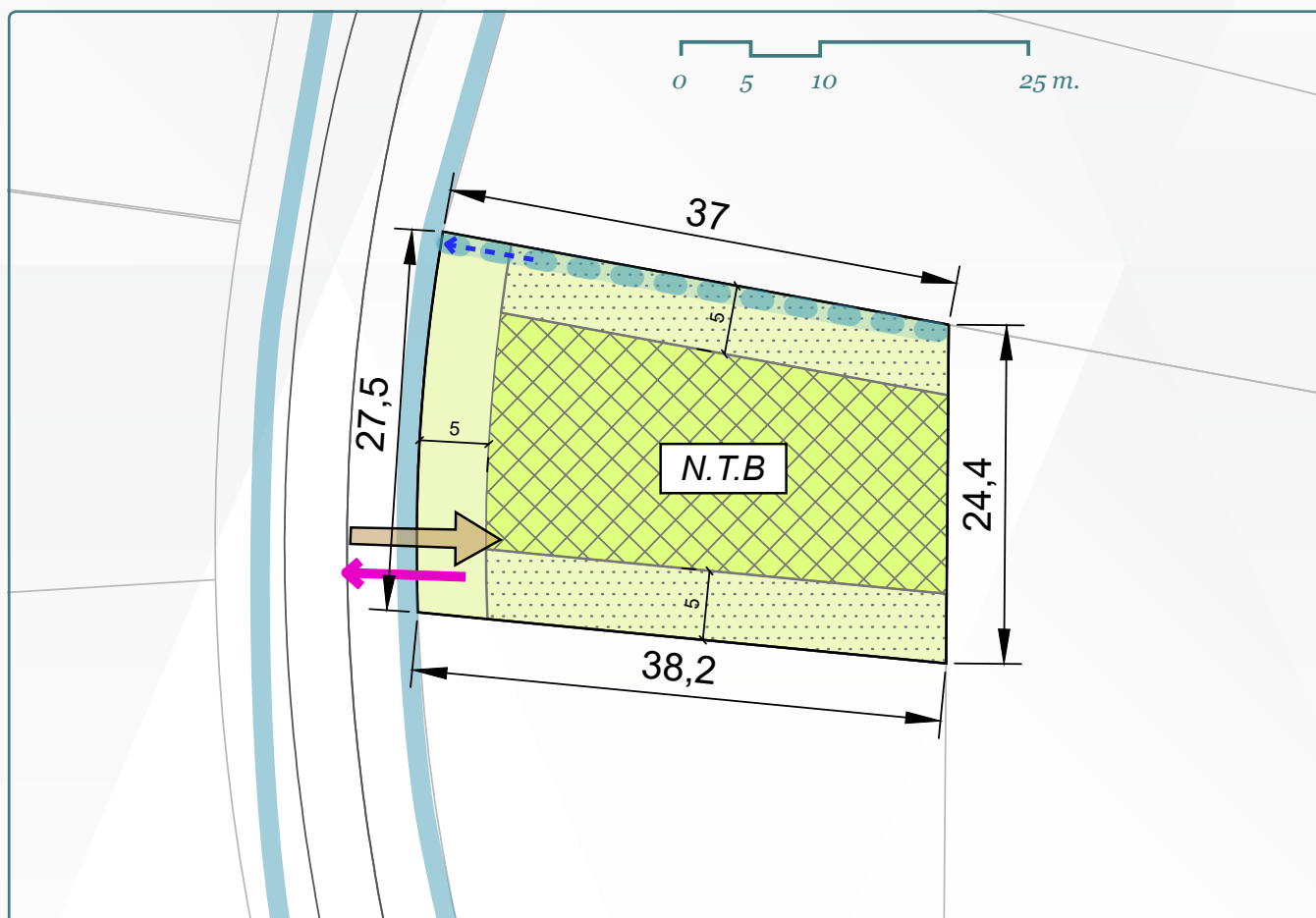
't Vaneker: precies wat je wilt!

ca. 984 m²



Kenmerken


- Kaveloppervlakte is 984 m²
- Bestemming: Woongebied - lettercode B
- De minimale afstanden van het hoofdgebouw tot perceelsgrenzen zijn weergegeven in onderstaande tekening
- Een woonhuis met plat dak is op deze kavel niet toegestaan
- Maximum bebouwingspercentage bedraagt 30 % van het kaveloppervlak met een maximum van 300 m²
- Maximum goothoogte voor woonhuizen met kap bedraagt 4,0 meter
- Maximum bouwhoogte voor woonhuizen met kap bedraagt 10,0 meter
- Minimum dakhelling voor woonhuizen met kap bedraagt 20°
- Binnen een afstand van 5,0 meter van de zijdelingse perceelsgrenzen geldt een maximum goothoogte van 3,0 meter en een maximum bouwhoogte van 6,0 meter voor aan-en bijgebouwen
- De waterbergingsopgave op eigen terrein is 1,0 m³ berging per 50 m² verharding
- U bent zelf verantwoordelijk voor het verwerken van hemelwater en grondwater op uw kavel. Wij leggen op uw kavel een smalle sloot aan, die zorgt voor afvoer van overtollig grondwater en tevens dient voor het bergen van hemelwater
- Maximaal 1 toegang door de openbare ruimte tot het perceel met een breedte van maximaal 5,0 meter
- Vloerpeil nader te bepalen door relatief groot hoogte verschil in de kavel




'T VANEKER

Kavel 124/ Legenda

 Kavel, zone niet te bebouwen

 Kavel, max. goothoogte 4,0 m. en max. bouwhoogte 10,0 m.

 Kavel, max. goothoogte 3,0 m. en max. bouwhoogte 6,0 m.

 *N.T.B.* Vloerpeil nader te bepalen in overleg met gemeente

 Sloot op de kavel, door gemeente aan te leggen

 Sloot openbare ruimte, bestaand of door gemeente aan te leggen

 Afvoermogelijkheid overtollig grondwater en regenwater

 Afvalwater

 Erftoegang



Beeldkwaliteit

- Voor de vormgeving van de woning zijn de algemene welstandscriteria van toepassing
- Een sterke relatie tussen het landschap en de woning levert een interessant perspectief
- Toegepaste kleuren vormen een rustig en natuurlijk palet



Situatietekening kavel 124

●●● Fietspad

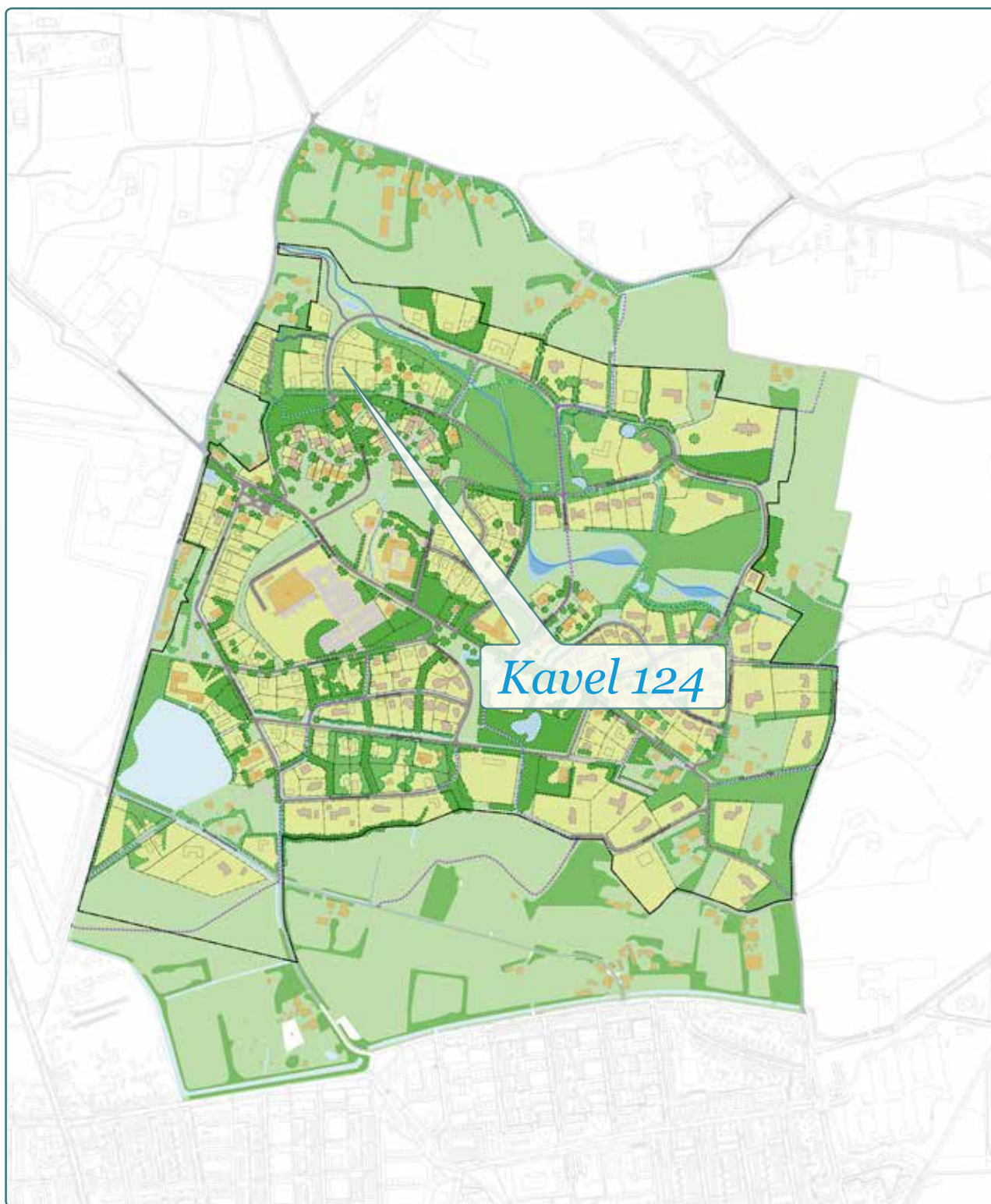
Aanbeveling

- Erfscheidingen moeten van hoge esthetische kwaliteit zijn en bijdragen aan de groene kwaliteit van 't Vaneker
- Voor erfscheidingen hoger dan 1 meter geldt dat in een aantal gevallen dit niet is toegestaan en heeft u mogelijk een omgevingsvergunning nodig. Wij gaan graag met u in overleg over de mogelijkheden



Kavel 124 vanuit de lucht

* De Stadsbouwmeester kan in zijn welstandsadvies afwijken van het beeldkwaliteitplan als de koper c.q architect met een ontwerp (aanvraag omgevingsvergunning) komt dat op onderdelen afwijkt van het beeldkwaliteitplan, maar kwalitatief een verrijking is van 't Vaneker. Dit is ter beoordeling aan de Stadsbouwmeester.



Bureau kaveluitgifte 't Vaneker/ geopend op afspraak

Contact

precieswatjewilt@vaneker.nl
www.vaneker.nl
053 - 48 000 91

Bezoekadres

Zuidkampweg 1
7524 NB Enschede

Volg ons op

 @t_Vaneker
 www.facebook.com/tvaneker



**TECHNOLOGY
BASE** BEYOND
THE IMPOSSIBLE

Wonen
in Twente



Gemeente  Enschede